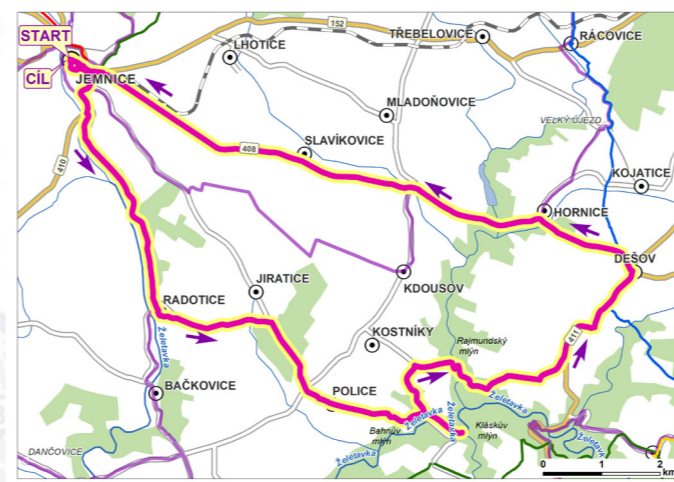


Z JEMNICE DO POLICE A ZA MLÝNY NA ŽELETAVCE

Jemnice, Radotice, Police,
Kláskův a Rajmundský mlýn, Dešov,
Dobrá Voda, Slavikovice, Jemnice

Délka trasy: 29 km

Cyklovýlet zahájíme v jednom z nejstarších měst na Moravě, v Jemnici. Zajímavý je například zámek s rozsáhlým parkem (21 ha), židovský hřbitov, jehož nejstarší dochované náhroby pochází z konce 17. století, či gotický kostel sv. Víta s podzemními prostory. Z Jemnice se vydáme směrem na Radotice podél řeky Želetavky. Po pravé straně budeme míjet Týnický mlýn a přímo v Radoticích místní kapličku. Dorazíme do Police, kde nás jistě zaujme zámek, vzniklý renesanční přestavbou původní tvrze koncem 16. století s pozdější barokní úpravou. Zámek s věží obklopuje park. Od roku 2017 je v zámku otevřeno muzeum československých letců v RAF. Jedná se o jedinou expozici tohoto druhu v ČR. Dále se vydáme údolím řeky Želetavky, kde se nachází množství vodních mlýnů. Nejdříve to bude Bahnův mlýn, poté při krátké zajižďce Kláskův a Máčův mlýn. Při cestě na Dešov pak uvidíme ještě Rajmundský mlýn. Nenáročným terénem se poté dostaneme přes Malý Dešov kolem kapličky až do Dešova. Zde se nachází Vesnická památková rezervace. Soubor dešovských domů představuje typické lidové stavitelství jihozápadní Moravy. Z Dešova se vydáme kolem rybníku Moltašák přes obec Hornice, Dobrá Voda a Slavikovice zpět do Jemnice. V Dobré Vodě se nachází Vodní kaple, která je poutním místem, kam se sjíždějí věřící z celého okolí kvůli léčebným účinkům.



U NÁS SI TO ZAMILUJETE!

Turistické informační centrum Třebíč
Karlovo náměstí 47, Třebíč, tel.: 568 610 021
e-mail: destinacetrebicsko@gmail.com
www.facebook.com/trebicsko.moravskavysocina
www.destinace-trebicsko.cz

© Rozvoj Třebíčska



CYKLO VÝLETY | PĚŠÍ TRASY

Z MORAVSKÝCH BUDĚJOVIC NA HOUBY

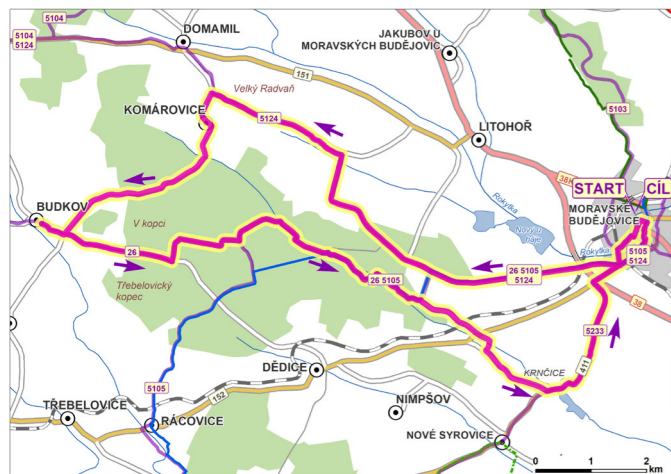


Moravské Budějovice, Vranín, Komárovice, Budkov, rybník Hrachovec, Krnčice, Moravské Budějovice



Délka trasy: 31 km

Nenáročný cyklovýlet začíná v Moravských Budějovicích, které se rozprostírají v malebné mírně zvlněné krajině jihozápadní Moravy, a protéká jimi říčka Rokytaná. V Moravských Budějovicích můžeme navštívit barokně klasicistní zámek z pozdního 18. století s expozicemi Muzea Vysočiny Třebíč, kostel sv. Jiljí z 1. poloviny 13. století či masné krámy s expozicí dávno zaniklých řemesel. Z Moravských Budějovic pak vyjedeme směrem na Vranín a Komárovice. Míjet budeme po levé straně židovský hřbitov a po pravé straně dva rybníky (Nový u Háje a Šingrot). V Komárovicích vás může zaujmout Pamětní síň Vincence Lesného, který se zabýval studiem středoindických a novoidických jazyků a byl přítelem Mahátma Gándího. Výstavu v domě tvoří jeho díla a panely s fotografiemi z návštěv Indie. Dále se vydáme kolem Komárovického rybníku do Budkova. Malá zajižďka ale bude stát za to. Najdeme zde totiž zámek, který byl z vodní tvrze přestavěn ve stylu pozdní gotiky a v letech 1545–1555 byl přestavěn na renesanční zámek. Zajímavý je především jeho přilehlý anglický park a vodní zahrada. Poté se vydáme krajinou plnou rybníků a kopečků. Tento úsek je také bohatý na výskyt hub. V Krnčicích budeme míjet místní zámek, který je ale bohužel nepřístupný. Celý výlet zakončíme opět v Moravských Budějovicích, kde vybízí k odpočinku a zábavě místní koupaliště se třemi bazény.



HRADY A VYHLÍDKY NA OSLAVCE

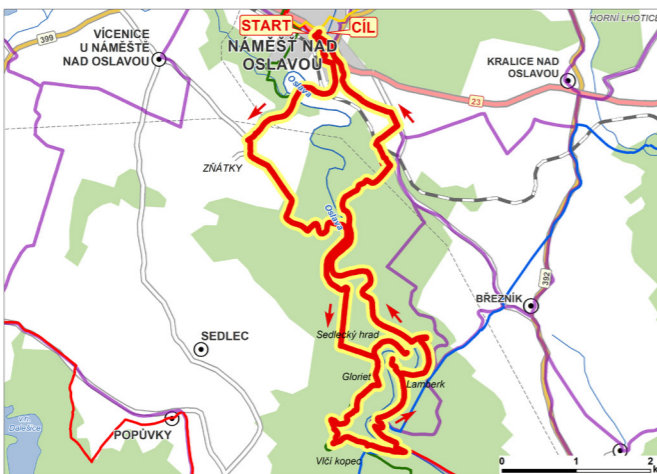


Náměšť nad Oslavou, Zňátky, Kleštěnec, Kančí žlíbek, Gloriet, Sedlecký hrad, Lamberk, Vlčí kopec, Pastýřka, U Vlasáka, Náměšť nad Oslavou



Délka trasy: 22 km

Přibližně dvacetikilometrová procházka je jako stvořená pro milovníky hradů a krásných výhledů. Celá trasa začíná v Náměšti nad Oslavou, měste na řece Oslavě. K návštěvě Náměště láká nejen zámek, ale i velké množství jiných památek. Státní zámek Náměšť nad Oslavou vznikl přestavbou dřívějšího gotického hradu. Pod zámkem se přes řeku klene barokní most s dvacátkou vzácných soch, ve městě najdeme barokní kapli sv. Anny, barokní kostel sv. Jana Křtitele nebo budovu klášterní manufaktury (přádelny). Z Náměště se potom vydáme mostem přes řeku Oslavu směrem na Zňátky. Zde projdeme kolem malého rybníčka a místní kapličky a vydáme se po polní cestě kolem kopce Kleštěnec, lesem a poté údolím řeky Oslavy. Cestou budeme míjet kamenný Čertův most přes Sedlecký potok. Na rozcestí U Glorietu se můžeme vydat doleva ke zřícenině Sedleckého hradu. Po návratu na trasu budeme míjet vyhlídku U Glorietu. Další zajímavou zastávkou je zámek Vlčí kopec. V sousedství zámku se nachází další stylové budovy a dvě hájenky, které dohromady tvoří malebný areál, který je využíván jako rekreační a školicí středisko. Z Vlčí kopce se budeme pomalu vracet směrem na Náměšť přírodní rezervací Údolí Oslavy a Chvojnice, míjet budeme po levé straně další vyhlídku, a když mírně odbočíme z trasy, můžeme vidět zříceninu hradu Lamberk. Projdeme kolem rekreačního areálu Jiskra a po Mlynářské cyklostezce se vrátíme do Náměště.



Z JAROMĚŘIC DO ÚDOLÍ ROKYTNÉ

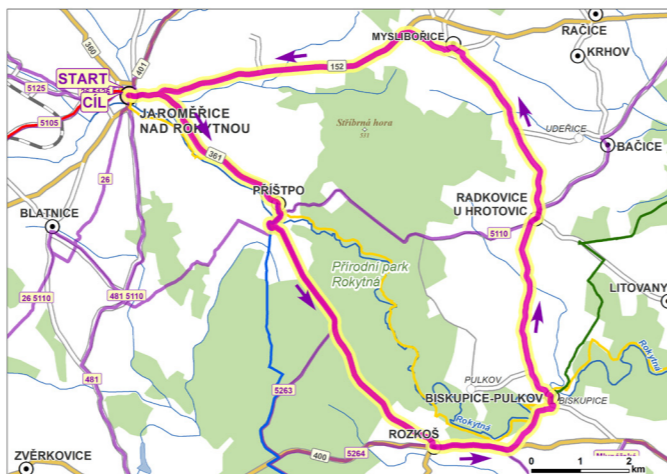


Jaroměřice nad Rokytanou, Příklad, Rozkoš, Biskupice - Pulkov, Radkovic, Myslibořice, Jaroměřice nad Rokytanou



Délka trasy: 29 km

V Jaroměřicích nad Rokytanou začíná cyklovýlet, který nás provede malebnými zákoutími přírodního parku Rokytná. V Jaroměřicích si prohlédneme barokní zámek s kostelem sv. Markéty i památník básníka Otokara Březiny. Za Jaroměřicemi projedeme kolem lomu Královec, kde byly donedávna těženy durbachity a granity třebíčského masivu. Podél řeky Rokytné, obklopené starými břehovými porosty s četnými skalami se dostaneme do obce Příklad, kde se u řeky vyskytuje mnoho ohrožených přírodních druhů. Pokud budeme mít štěstí, zahlédneme raka říčního nebo ledňáčka. Přes klidné lesy přírodního parku Rokytná přejdeme do Rozkoše a kolem návesní kaple se zvonicí, u které stojí Sloup Nejsvětější Trojice, pokračujeme po hranici parku směrem Biskupice - Pulkov. Nepříliš frekventovaná cesta nás provede obcí kolem sochy sv. Jana Nepomuckého a kostela sv. Martina ze 14. století. V nevyužívané škole sídlí kolonie chráněného netopýra velkého. Za vesnicí na odbočce na Pulkov mineme kapličku zasvěcenou opět sv. Janu Nepomuckému a pokračujeme do Radkovic. Za zdmi hřbitova se sochami světců stojí kostel Čtrnácti svatých pomocníků z roku 1715. Před vjezdem do Myslibořic se můžeme svažit v rybníku Hrušovec. Vesnici vévodí barokní zámek z 18. století s upraveným parkem. Poblíž zámku stojí kostel sv. Lukáše. Výlet ukončíme v Jaroměřicích, kde v horkých dnech oceníme moderní koupaliště.



KRAJINOU VYSOČINY

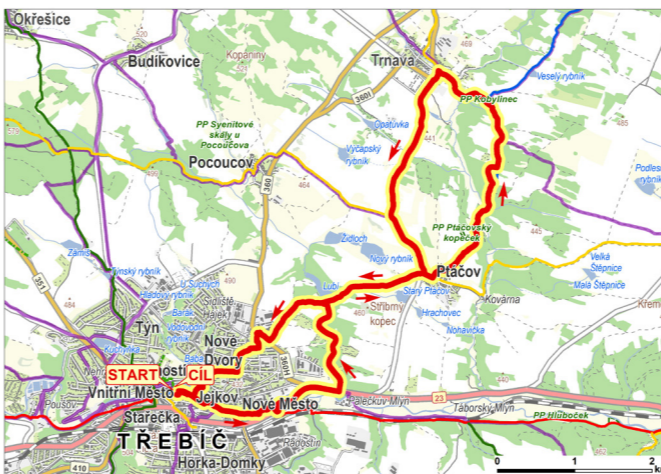


Třebíč, Ptáčovský žleb, Ptáčov, Ptáčovský kopeček, Trnava, vodní nádrž Lubí, Nové Dvory, Hrádek, Třebíč



Délka trasy: 17 km

Procházku krajinou Vysočiny zahájíme přímo ve městě Třebíči, centra oblasti Třebíčsko. V Třebíči si nenecháme ujít návštěvu památek zapsaných na seznam UNESCO, baziliky sv. Prokopa a unikátní židovské čtvrti se hřbitovem. V Třebíči je však mnoho dalších turisticky zajímavých míst a okolní čistá příroda přímo vybízí k procházkám. Z centra města je to jen kousek do Radostínských sadů a dále do parku Líščí, kudy se vydáme na další cestu. Mineme několik vyhlídek a po krátkém úseku kolem silnice si už budeme moci užívat krásu údolí v Ptáčovském žlebu. Poté budeme pokračovat kolem vodní nádrže Lubí přes přírodní památku Ptáčovské rybníky až do Ptáčova. Zde nás zaujme socha sv. Václava z roku 1929 a kaple sv. Cyrila a Metoděje. Poté nás cesta povede kolem nejstaršího chráněného území Třebíčska - Ptáčovského kopečku, který byl vyhlášen přírodní památkou v roce 1948 a vyskytuje se zde chráněný koniklec velkokvětý. Další přírodní památkou s výskytem koniklece, kterou cestou budeme míjet, je Kobylínek. Odtud je to už jen kousek do Trnavy, která leží na soutoku potoků Březinka a Klapůvka. Místní kostel sv. Petra a Pavla byl vybudován ve 2. pol. 17. století. Z Trnavy se budeme vracet Přírodním parkem Třebíčsko kolem vodní nádrže Lubí zpět do Třebíče. V Třebíči projdeme částí Nové Dvory a procházku zakončíme výhledem z parku Hrádek na město a jeho židovskou část.



ZA HISTORIÍ I KRÁSAMI ÚDOLÍ ŘEKY JIHLAVY

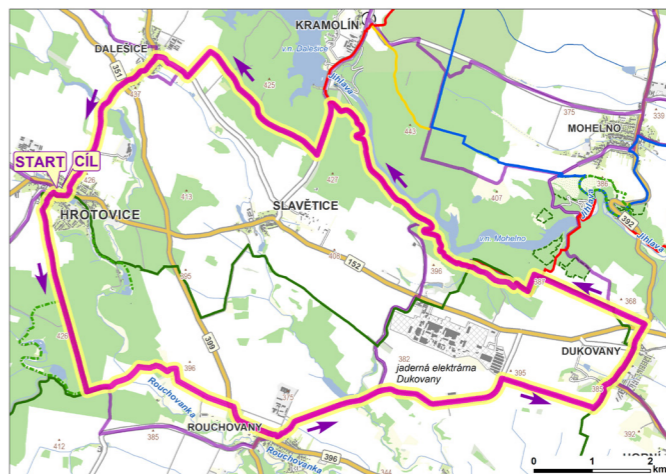


Hrotovice, Mstěnice, Rouchovany, Dukovany, Skryjský mlýn, Dalešice, Hrotovice



Délka trasy: 31 km

Trasu začneme ve městě Hrotovice, 20 km od Třebíče. Dominantu města tvoří zámek, který byl v první třetině 18. století barokně přestavěn. Nejstarší stavbou v Hrotovicích je původně románský kostel sv. Vavřince, který byl v polovině 14. století goticky přestavěn a ve druhé polovině 17. století upraven barokně. Vydáme se po cestě směrem na Rouchovany. Po cestě můžeme vidět zříceniny hrádku Mstěnice, který se nachází v okolí zaniklé středověké vsi. Nálezky dokládající osídlení území Mstěnic jsou z 10. století, byla zde nalezena ale i keramika datovaná už od 8. století. Rouchovany pak nabízí odpočinek na koupališti, které je součástí kempu. Během sezóny je možné si zde zapůjčit lodičku nebo šlapadlo. Poté se vydáme směrem na Dukovany. Míjet budeme rybník Olešná, a dostaneme se až do blízkosti Jaderné elektrárny Dukovany. Zde můžeme navštívit moderní informační centrum, které přibližuje bezpečný provoz i otázky jaderné energetiky. Dukovany nabízí možnost návštěvy opraveného zámku s expozicemi zámeckého bydlení. Poté se vydáme po Pivovarské cyklostezce, která z velké části vede kolem vodní nádrže Mohelno. Cestou budeme míjet například zříceninu hradu Rabštejn nebo Skryjský mlýn, až dojedeme do Dalešic. Milovníci piva jistě ocení místní pivovar s muzeem rakousko-uherského pivovarnictví. V areálu pivovaru se natáčel oblíbený film Postřižiny. Poté se kolem zámku vrátíme zpět do Hrotovic.



VLAKEM A PĚŠKY DO DIVOČINY TŘEBÍČ - ČÍCHOV



Číchov, Jalovec, zřícenina Střeliště, Radonín, Černé lesy, vyhlídka pod Malínem, Bransouze, Bransouze - Třebíč vlak



Délka trasy: 15 km

Trasu z Číchova do Bransouze spojíme s výletem vlakem přímo z Třebíče. Vystoupíme na vlakové stanici v Číchově a dáme se doleva pod železničním mostem a po silnici do kopce směrem na vrch Jalovec. Přírodní památka Jalovec nabízí krásné výhledy do okolní krajiny. Na úpatí si prohlédneme v zimní období hojně navštěvovaný lyžařský areál. Poté se vydáme lesem kolem zříceniny kdysi významného hradu Střeliště. Dnes však už nalezneme jen zbytky příkopů a valů a ani o jeho historii toho není příliš mnoho známo. Z lesa se pak kolem polí dostaneme do obce Radonín. Nad Radonínem se nachází přírodní památka Na Kopanínách. Zbytek přirozené pastviny patří k jedné z posledních lokalit chráněného hořečku mnohotvárného českého. Spolu s ním tu kvete vřes, hruštička prostřední, kociánek dvoudomý a vemeník dvoulistý. Pod stromy běžně najdeme borůvku černou. Dále pokračujeme kolem malého rybníka do Černých lesů. Míjet zde budeme studánku U Svaté Trojice a poté stejnojmennou výklenkovou kapli. Na rozcestí u bodu záchrany odbočíme vpravo a projdeme kolem rekreačního střediska Černé lesy. Poté pokračujeme lesem až do Bransouze, kde si můžeme po naší cestě odpočinout u místního koupaliště. K dispozici je zde i dětské hřiště a tenisový kurt. Z vlakové stanice Bransouze se pak dostaneme vlakem pohodlně zpět do Třebíče, kde náš výlet končí.

